

Adresse du bien

Quai Marcel Boyer
94 200 IVRY SUR SEINE

ETAT DES RISQUES ET POLLUTIONS



**DOSSIER D'INFORMATION
REGLEMENTAIRE DES ACQUEREURS
ET LOCATAIRES**

Document valable jusqu'au :
15 juin 2022

UBYRISK
Consultants

UBYRISK Consultants
9, Grillet
33 910 St Martin de Laye
Tél : +33 (0)5 57 51 56 85
<http://www.catnat.net>
@ : contact.catnat@gmail.com

SOMMAIRE

ETAT DES RISQUES NATURELS ET TECHNOLOGIQUES

Déclaration de l'état des risques naturels et technologiques

Localisation de l'immeuble au regard du zonage des risques définis par les documents réglementaires

INFORMATIONS RELATIVES A L'INDEMNISATION DES SINISTRES LIES AUX CATASTROPHES NATURELLES

Arrêtés de catastrophes naturelles depuis 1982

Document d'information sur les sinistres catastrophes naturelles indemnisés

Etat des risques et pollutions

aléas naturels, miniers ou technologiques, sismicité, potentiel radon et sols pollués

! Attention ... s'ils n'impliquent pas d'obligation ou d'interdiction réglementaire particulière, les aléas connus ou prévisibles qui peuvent être signalés dans les divers documents d'information préventive et concerner l'immeuble, ne sont pas mentionnés par cet état. Cet état, à remplir par le vendeur ou le bailleur, est destiné à être en **annexe** d'un contrat de vente ou de location d'un immeuble.

Cet état est établi sur la base des informations mises à disposition par arrêté préfectoral

n° du mis à jour le

Adresse de l'immeuble code postal ou Insee commune

Situation de l'immeuble au regard d'un ou plusieurs plans de prévention des risques naturels (PPRN)

- L'immeuble est situé dans le périmètre d'un PPR N ¹ oui non
 - prescrit anticipé approuvé date
 - ¹ Si oui, les risques naturels pris en considération sont liés à :
 - inondations autres
- > L'immeuble est concerné par des prescriptions de travaux dans le règlement du PPRN ² oui non
 - ² Si oui, les travaux prescrits ont été réalisés oui non
- L'immeuble est situé dans le périmètre d'un autre PPR N ¹ oui non
 - prescrit anticipé approuvé date
 - ¹ Si oui, les risques naturels pris en considération sont liés à :
 - inondations autres
- > L'immeuble est concerné par des prescriptions de travaux dans le règlement du PPRN ² oui non
 - ² Si oui, les travaux prescrits ont été réalisés oui non

Situation de l'immeuble au regard d'un plan de prévention des risques miniers (PPRM)

- > L'immeuble est situé dans le périmètre d'un PPR M ³ oui non
 - prescrit anticipé approuvé date
 - ³ Si oui, les risques miniers pris en considération sont liés à :
 - mouvement de terrain autres
- > L'immeuble est concerné par des prescriptions de travaux dans le règlement du PPRM ⁴ oui non
 - ⁴ Si oui, les travaux prescrits ont été réalisés oui non

Situation de l'immeuble au regard d'un plan de prévention des risques technologiques (PPRT)

- > L'immeuble est situé dans le périmètre d'étude d'un PPR T prescrit et non encore approuvé ⁵ oui non
 - ⁵ Si oui, les risques technologiques pris en considération dans l'arrêté de prescription sont liés à :
 - effet toxique effet thermique effet de surpression
- > L'immeuble est situé dans le périmètre d'exposition aux risques d'un PPR T approuvé oui non
- > L'immeuble est situé en secteur d'expropriation ou de délaissement oui non
- > L'immeuble est situé en zone de prescription ⁶ oui non
 - ⁶ Si la transaction concerne un logement, les travaux prescrits ont été réalisés oui non
 - ⁶ Si la transaction ne concerne pas un logement, l'information sur le type de risques auxquels l'immeuble est exposé ainsi que leur gravité, probabilité et cinétique, est jointe à l'acte de vente ou au contrat de location. oui non

Situation de l'immeuble au regard du zonage sismique réglementaire

- > L'immeuble se situe dans une commune de sismicité classée en
- | | | | | | | | | | |
|---------------|-------------------------------------|---------------|--------------------------|---------------|--------------------------|---------------|--------------------------|---------------|--------------------------|
| zone 1 | <input checked="" type="checkbox"/> | zone 2 | <input type="checkbox"/> | zone 3 | <input type="checkbox"/> | zone 4 | <input type="checkbox"/> | zone 5 | <input type="checkbox"/> |
| très faible | | faible | | modérée | | moyenne | | forte | |

Situation de l'immeuble au regard du zonage réglementaire à potentiel radon

- > L'immeuble se situe dans une commune à potentiel radon classée en niveau 3 oui non

Information relative à la pollution de sols

- > Le terrain est situé en secteur d'information sur les sols (SIS) oui non

Information relative aux sinistres indemnisés par l'assurance suite à une catastrophe N/M/T*

* catastrophe naturelle minière ou technologique

- > L'information est mentionnée dans l'acte de vente oui non

Documents de référence permettant la localisation de l'immeuble au regard des risques pris en compte

Carte de localisation du bien au regard du zonage PPR Inondation de la Marne et de la Seine

Carte des vitesses d'écoulement

Extrait du plan des servitudes du P.L.U. (anciennes carrières)

vendeur / bailleur

date / lieu

acquéreur / locataire

15/12/2021




IVRY-SUR-SEINE

Risque Inondation de la Marne et de la Seine

PPRI approuvé le 12 novembre 2007



Aléas

-  Submersion comprise entre 0 et 1 m
-  Submersion comprise entre 1 et 2 m
-  Submersion supérieure à 2 m

Echelle : 1 / 15 000

Source : fond de plan DDE 94

IVRY-SUR-SEINE
Carte des vitesses



DDE du Val de Marne
Cartographie SAFEGE / Février 2002

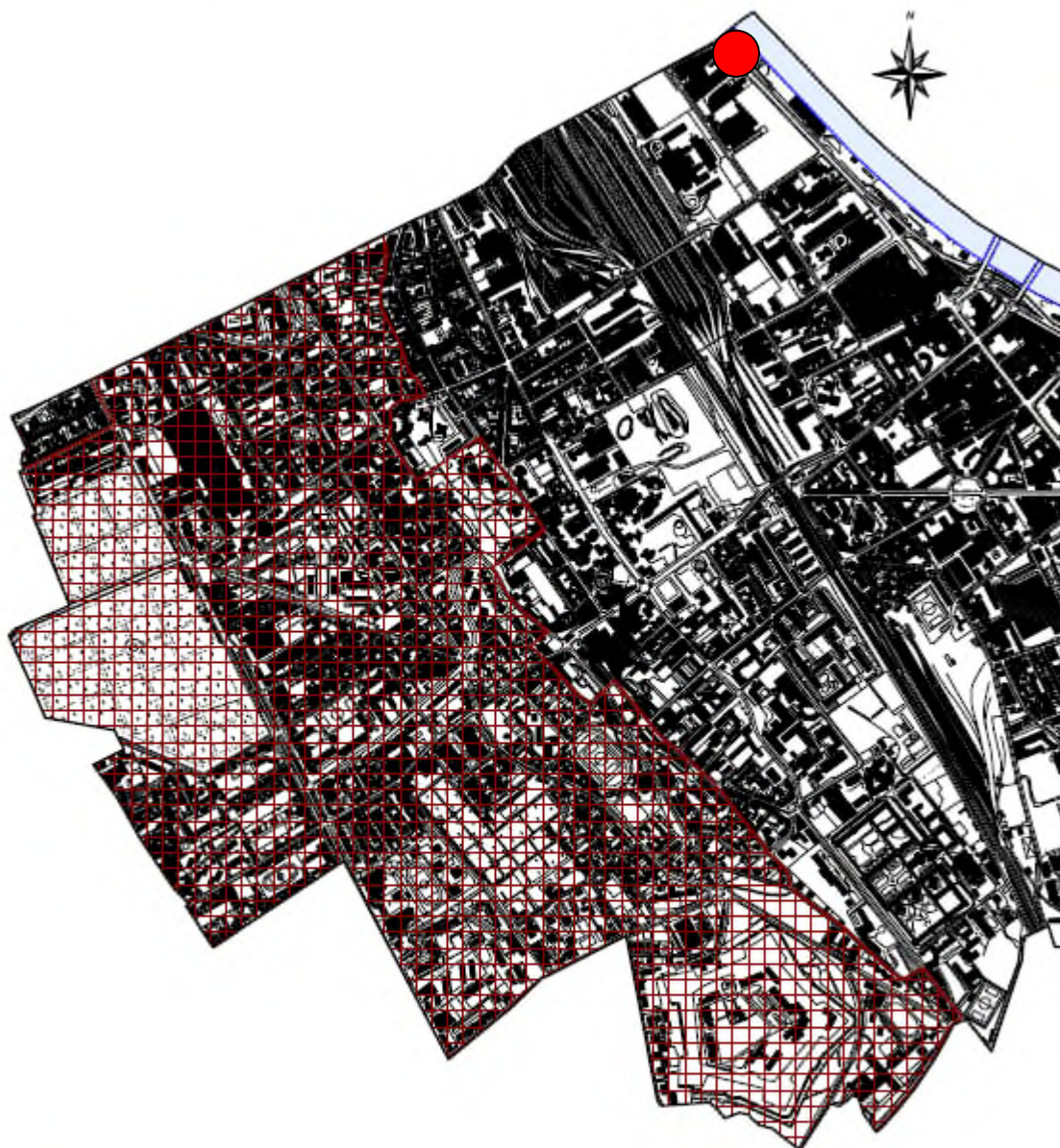
LEGENDE

- Vitesse inférieure à 0.2 m/s
- Vitesse comprise entre 0.2 m/s et 0.5 m/s
- Vitesse comprise entre 0.5 m/s et 1.0 m/s
- Vitesse supérieure à 1.0 m/s
- Berges : zone de transition, vitesses fortes
- Zone de survitesse
- - - Limite communale

Echelle 1/10 000

IVRY-SUR-SEINE

Risque Mouvements de terrain par affaissements et effondrements de terrain



Zone d'anciennes carrières

Echelle : 1 / 15 000

Sources : fond de plan IGN, 1990 et Plan des servitudes du PLU.

ARRETES DE CATASTROPHE NATURELLE OBTENUS PAR LA COMMUNE DEPUIS 1982

Inondations, coulées de boue et mouvements de terrain : 1

| Code national CATNAT | Début le | Fin le | Arrêté du | Sur le Journal Officiel du |
|----------------------|------------|------------|------------|----------------------------|
| 94PREF19990028 | 25/12/1999 | 29/12/1999 | 29/12/1999 | 30/12/1999 |

Inondations et coulées de boue : 8

| Code national CATNAT | Début le | Fin le | Arrêté du | Sur le Journal Officiel du |
|----------------------|------------|------------|------------|----------------------------|
| 94PREF20210028 | 19/06/2021 | 20/06/2021 | 30/06/2021 | 02/07/2021 |
| 94PREF20180011 | 15/01/2018 | 05/02/2018 | 14/02/2018 | 15/02/2018 |
| 94PREF20160059 | 28/05/2016 | 05/06/2016 | 08/06/2016 | 09/06/2016 |
| 94PREF20010011 | 06/07/2001 | 07/07/2001 | 17/08/2001 | 26/08/2001 |
| 94PREF20000012 | 07/07/2000 | 07/07/2000 | 06/11/2000 | 22/11/2000 |
| 94PREF19980016 | 01/08/1998 | 01/08/1998 | 19/11/1998 | 11/12/1998 |
| 94PREF19950011 | 02/07/1995 | 02/07/1995 | 18/08/1995 | 08/09/1995 |
| 94PREF19880016 | 23/07/1988 | 23/07/1988 | 19/10/1988 | 03/11/1988 |

Mouvements de terrain différentiels consécutifs à la sécheresse et à la réhydratation des sols : 1

| Code national CATNAT | Début le | Fin le | Arrêté du | Sur le Journal Officiel du |
|----------------------|------------|------------|------------|----------------------------|
| 94PREF20050027 | 01/07/2003 | 30/09/2003 | 22/11/2005 | 13/12/2005 |



INFORMATION RELATIVE AUX SINISTRES INDEMNISÉS PAR L'ASSURANCE SUITE À UNE CATASTROPHE NATURELLE, MINIÈRE OU TECHNOLOGIQUE

Le bien a-t-il fait l'objet d'indemnisation par une assurance suite à des dégâts liés à une catastrophe ? Oui Non

Les parties signataires à l'acte certifient avoir pris connaissance des informations restituées dans ce document et certifient avoir été en mesure de les corriger et le cas échéant de les compléter à partir des informations disponibles sur le site internet de la Préfecture ou d'informations concernant le bien, notamment les sinistres que le bien a subis.

Le propriétaire doit joindre les extraits de la carte réglementaire et du règlement du PPR qui concernent la parcelle.

SIGNATURES

Vendeur / Bailleur

Date et lieu

Acheteur / Locataire