

**Adresse du bien**

Rue du Port  
92 000 NANTERRE

**ETAT DES RISQUES ET POLLUTIONS**



**DOSSIER D'INFORMATION  
REGLEMENTAIRE DES ACQUEREURS  
ET LOCATAIRES**

Document valable jusqu'au :  
**15 décembre 2020**

**UBYRISK**  
Consultants

UBYRISK Consultants  
9, Grillet  
33 910 St Martin de Laye  
Tél : +33 (0)5 57 51 56 85  
<http://www.catnat.net>  
@ : [contact.catnat@gmail.com](mailto:contact.catnat@gmail.com)

## **SOMMAIRE**

### **ETAT DES RISQUES NATURELS ET TECHNOLOGIQUES**

Déclaration de l'état des risques naturels et technologiques

Localisation de l'immeuble au regard du zonage des risques définis par les documents réglementaires

### **INFORMATIONS RELATIVES A L'INDEMNISATION DES SINISTRES LIES AUX CATASTROPHES NATURELLES**

Arrêtés de catastrophes naturelles depuis 1982

Document d'information sur les sinistres catastrophes naturelles indemnisés

# Etat des risques et pollutions

## aléas naturels, miniers ou technologiques, sismicité, potentiel radon et sols pollués

**! Attention ...** s'ils n'impliquent pas d'obligation ou d'interdiction réglementaire particulière, les aléas connus ou prévisibles qui peuvent être signalés dans les divers documents d'information préventive et concerner l'immeuble, ne sont pas mentionnés par cet état.

Cet état, à remplir par le vendeur ou le bailleur, est destiné à être en **annexe** d'un contrat de vente ou de location d'un immeuble.

Cet état est établi sur la base des informations mises à disposition par arrêté préfectoral

n°	2017-96	du	03/05/2017	mis à jour le	
<b>Adresse de l'immeuble</b>		<b>code postal ou Insee</b>		<b>commune</b>	
Rue du Port – 92000 NANTERRE					

### Situation de l'immeuble au regard d'un ou plusieurs plans de prévention des risques naturels (PPRN)

- L'immeuble est situé dans le périmètre d'un PPR N <sup>1</sup> oui  non
- prescrit**  **anticipé**  **approuvé**  date
- <sup>1</sup> **Si oui**, les risques naturels pris en considération sont liés à :  
inondations  autres
- > L'immeuble est concerné par des prescriptions de travaux dans le règlement du PPRN <sup>2</sup> oui  non
- <sup>2</sup> **Si oui**, les travaux prescrits ont été réalisés oui  non
- L'immeuble est situé dans le périmètre d'un autre PPR N <sup>1</sup> oui  non
- prescrit**  **anticipé**  **approuvé**  date  |  |
- <sup>1</sup> **Si oui**, les risques naturels pris en considération sont liés à :  
inondations  autres
- > L'immeuble est concerné par des prescriptions de travaux dans le règlement du PPRN <sup>2</sup> oui  non
- <sup>2</sup> **Si oui**, les travaux prescrits ont été réalisés oui  non

### Situation de l'immeuble au regard d'un plan de prévention des risques miniers (PPRM)

- > L'immeuble est situé dans le périmètre d'un PPR M <sup>3</sup> oui  non
- prescrit**  **anticipé**  **approuvé**  date  |  |
- <sup>3</sup> **Si oui**, les risques miniers pris en considération sont liés à :  
mouvement de terrain  autres
- > L'immeuble est concerné par des prescriptions de travaux dans le règlement du PPRM <sup>4</sup> oui  non
- <sup>4</sup> **Si oui**, les travaux prescrits ont été réalisés oui  non

### Situation de l'immeuble au regard d'un plan de prévention des risques technologiques (PPRT)

- > L'immeuble est situé dans le périmètre d'étude d'un PPR T **prescrit** et **non encore approuvé** <sup>5</sup> oui  non
- <sup>5</sup> **Si oui**, les risques technologiques pris en considération dans l'arrêté de prescription sont liés à :  
effet toxique  effet thermique  effet de surpression
- > L'immeuble est situé dans le périmètre d'exposition aux risques d'un PPR T **approuvé** oui  non
- > L'immeuble est situé en secteur d'expropriation ou de délaissement oui  non
- > L'immeuble est situé en zone de prescription <sup>6</sup> oui  non
- <sup>6</sup> **Si la transaction concerne un logement**, les travaux prescrits ont été réalisés oui  non
- <sup>6</sup> **Si la transaction ne concerne pas un logement**, l'information sur le type de risques auxquels l'immeuble est exposé ainsi que leur gravité, probabilité et cinétique, est jointe à l'acte de vente ou au contrat de location. oui  non

### Situation de l'immeuble au regard du zonage sismique réglementaire

> L'immeuble se situe dans une commune de sismicité classée en  
zone 1  zone 2  zone 3  zone 4  zone 5   
très faible faible modérée moyenne forte

### Situation de l'immeuble au regard du zonage réglementaire à potentiel radon

> L'immeuble se situe dans une commune à potentiel radon classée en niveau 3 oui  non

### Information relative à la pollution de sols

> Le terrain est situé en secteur d'information sur les sols (SIS) oui  non

### Information relative aux sinistres indemnisés par l'assurance suite à une catastrophe N/M/T\*

\* catastrophe naturelle minière ou technologique

> L'information est mentionnée dans l'acte de vente oui  non

### Documents de référence permettant la localisation de l'immeuble au regard des risques pris en compte

Copie du zonage réglementaire du PPRI Seine approuvé en date du 09 janvier 2004  
Copie du périmètre des zones de risques carrières approuvé en date du 07/08/1985

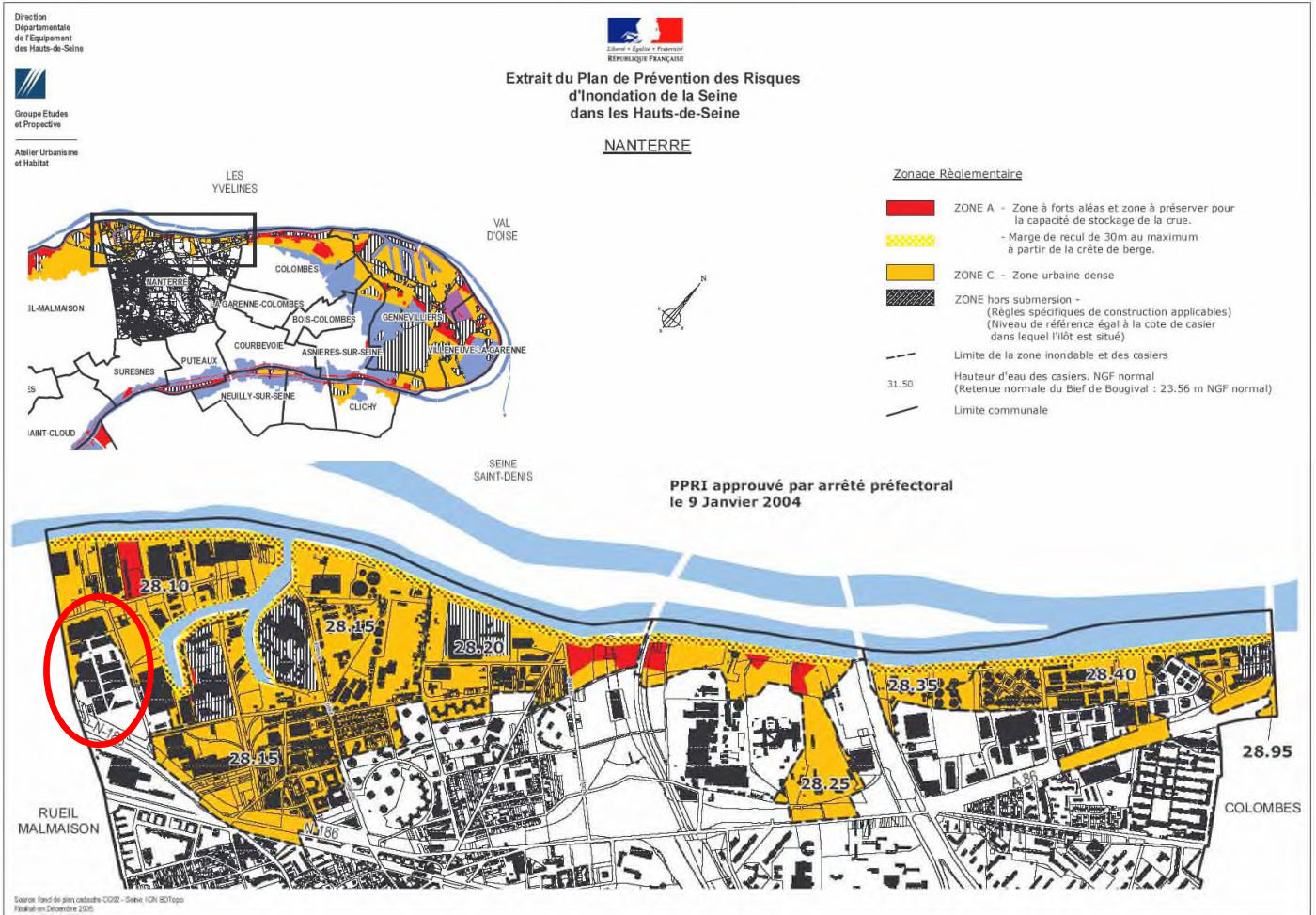
vendeur / bailleur

date / lieu

acquéreur / locataire

15/06/2020

# LOCALISATION DE L'IMMEUBLE AU REGARD DES RISQUES DEFINIS PAR LES DOCUMENTS REGLEMENTAIRES

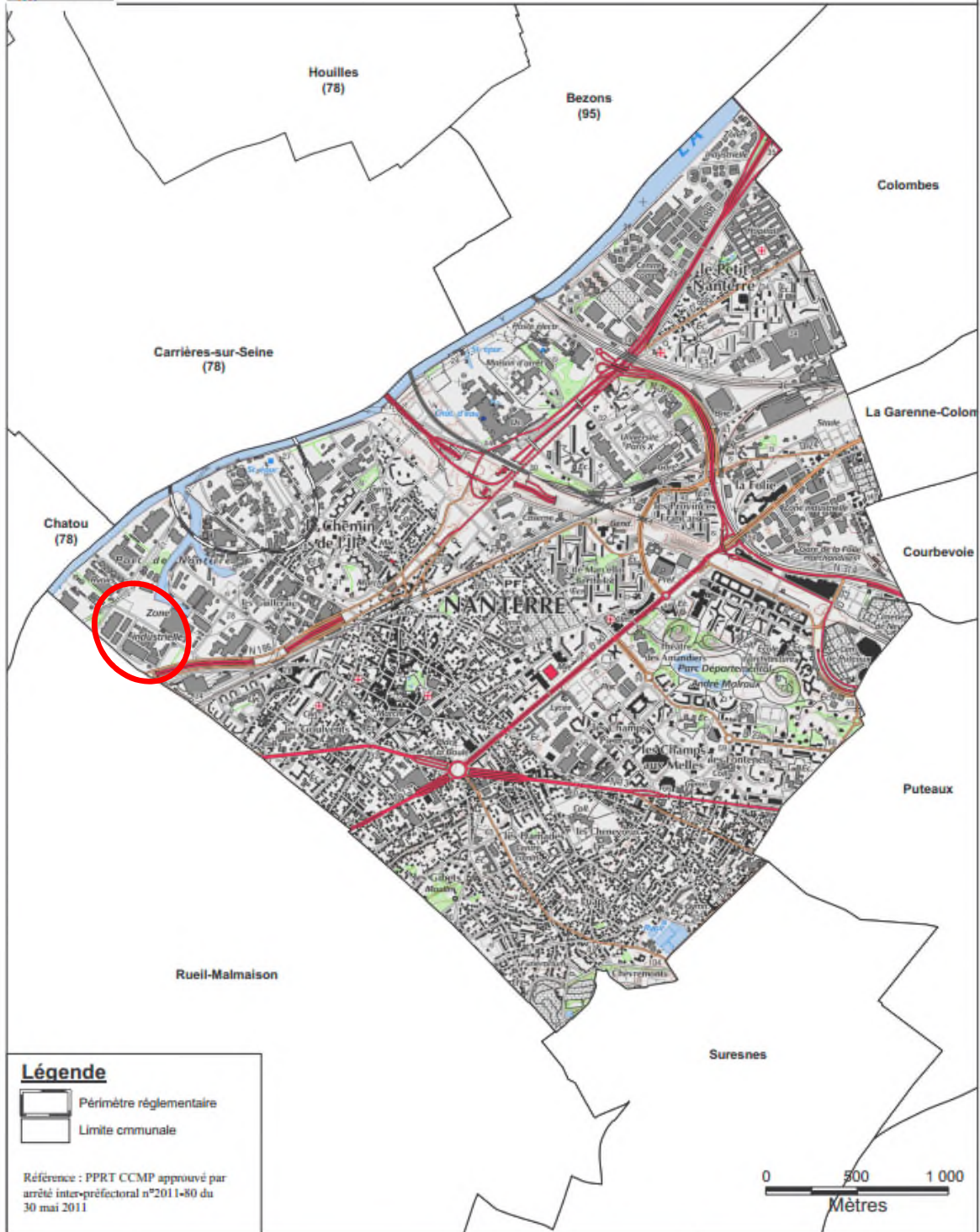








Direction régionale  
et interdépartementale  
de l'équipement  
et de l'aménagement  
Ile de France  
Date de mise à jour : 2010

## Périmètre réglementaire du Plan de Prévention des Risques Technologiques (PPRT) du dépôt pétrolier CCMP



### Légende

-  Périmètre réglementaire
-  Limite communale

Référence : PPRT CCMP approuvé par  
arrêté inter-préfectoral n°2011-80 du  
30 mai 2011

Fond de plan : STIIC (2009)  
BD TOPO - © IGN 2010  
Scan 25 - © IGN 2010

NANTERRE

Echelle : 1 / 20 000

**ARRETES DE CATASTROPHE NATURELLE OBTENUS PAR LA COMMUNE DEPUIS 1982**

Inondations, coulées de boue et mouvements de terrain : 1

Code national CATNAT	Début le	Fin le	Arrêté du	Sur le JO du
92PREF19990046	25/12/1999	29/12/1999	29/12/1999	30/12/1999

Inondations et coulées de boue : 4

Code national CATNAT	Début le	Fin le	Arrêté du	Sur le JO du
92PREF19840002	05/07/1983	05/07/1983	16/07/1984	10/08/1984
92PREF19920020	31/05/1992	01/06/1992	24/12/1992	16/01/1993
92PREF19970016	05/08/1997	06/08/1997	17/12/1997	30/12/1997
92PREF20180008	15/01/2018	05/02/2018	14/02/2018	15/02/2018

Mouvements de terrain différentiels consécutifs à la sécheresse et à la réhydratation des sols : 1

Code national CATNAT	Début le	Fin le	Arrêté du	Sur le JO du
92PREF20080016	01/07/2003	30/09/2003	07/08/2008	13/08/2008



**DOCUMENT D'INFORMATION SUR LES SINISTRES CATASTROPHES NATURELLES INDEMNISES**

Déclaration de sinistres indemnisés en application des articles L 125-5 et R125-6 du Code de l'environnement

**Adresse de l'immeuble :**

**Sinistres indemnisés dans le cadre d'une reconnaissance de l'état de catastrophe Arrêtés de reconnaissance de l'état de catastrophes au profit de la commune**

Cochez les cases **OUI** ou **NON** si, à votre connaissance, l'immeuble a fait l'objet d'une indemnisation suite à des dommages consécutifs à chacun des événements

Inondations et coulées de boue : 4

Code national CATNAT	Arrêté du	Cochez les cases Oui ou Non si, à votre connaissance, l'immeuble a fait l'objet d'une indemnisation suite à des dommages consécutifs à chacun des événements	
92PREF19840002	16/07/1984	<input type="radio"/> Oui	<input type="radio"/> Non
92PREF19920020	24/12/1992	<input type="radio"/> Oui	<input type="radio"/> Non
92PREF19970016	17/12/1997	<input type="radio"/> Oui	<input type="radio"/> Non
92PREF20180008	14/02/2018	<input type="radio"/> Oui	<input type="radio"/> Non

Inondations, coulées de boue et mouvements de terrain : 1

Code national CATNAT	Arrêté du	Cochez les cases Oui ou Non si, à votre connaissance, l'immeuble a fait l'objet d'une indemnisation suite à des dommages consécutifs à chacun des événements	
92PREF19990046	29/12/1999	<input type="radio"/> Oui	<input type="radio"/> Non

Mouvements de terrain différentiels consécutifs à la sécheresse et à la réhydratation des sols : 1

Code national CATNAT	Arrêté du	Cochez les cases Oui ou Non si, à votre connaissance, l'immeuble a fait l'objet d'une indemnisation suite à des dommages consécutifs à chacun des événements	
92PREF20080016	07/08/2008	<input type="radio"/> Oui	<input type="radio"/> Non

Etabli le : .....

Cachet / Signature en cas de prestataire ou mandataire

Nom et visa du vendeur ou du bailleur

Visa de l'acquéreur ou du locataire